

RANDO GRAVEL

RANDO ROUTE



DIMANCHE 13 AVRIL 2025

(REPORT POSSIBLE AU DIMANCHE 27 AVRIL)



ODYSSÉES CHAMPENOISES

Départs groupés depuis Hautvillers

Itinéraire ROUTE de 103 km / D+ 1600m

Odysée Champenoise ROUTE - M

Itinéraire de sortie à vélo

☆ Enregistrer Modifier ▾

Détails

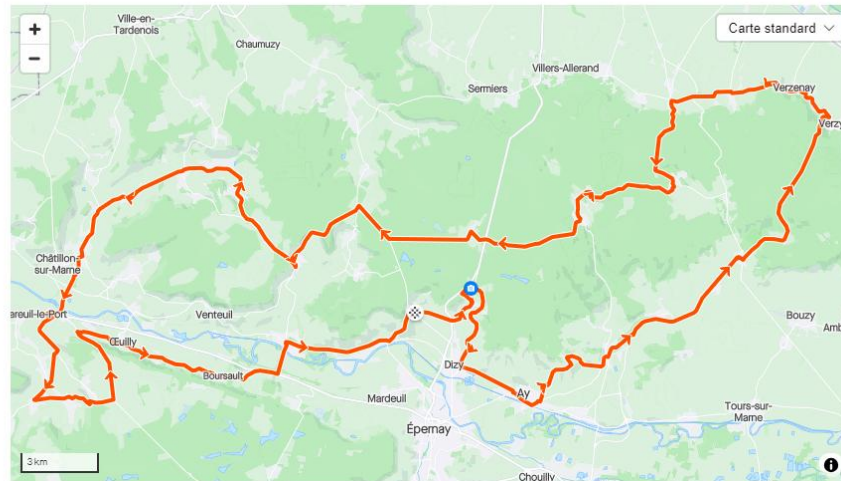
📍 102,9 km ⚡ 1615 m

🕒 3:49:37

départ / arrivée Parking Jard Kiedrich à Hautvillers

CRÉÉE PAR
Marc Bréda, OdysseeSportNature

Itinéraire et dénivélé



Itinéraire ROUTE de 122 km / D+ 2000m

Odysée Champenoise ROUTE - L

Itinéraire de sortie à vélo

☆ Enregistrer Modifier ▾

Détails

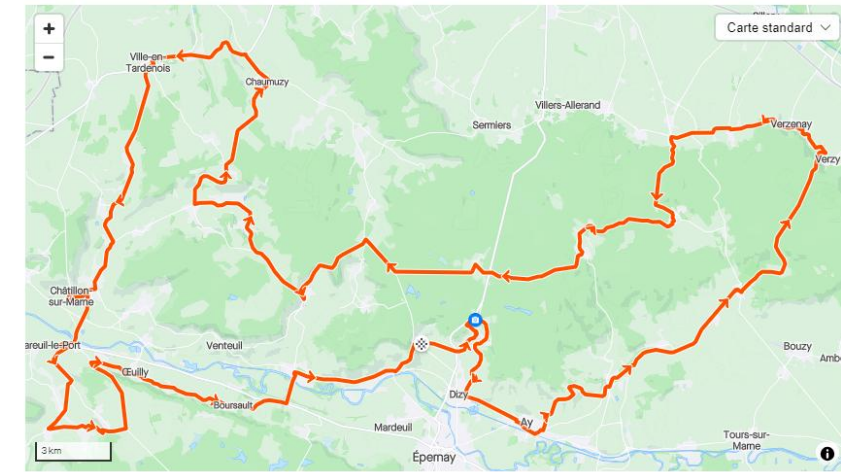
📍 121,72 km ⚡ 2002 m

🕒 4:31:36

départ / arrivée Parking Jard Kiedrich à Hautvillers

CRÉÉE PAR
Marc Bréda, OdysseeSportNature

Itinéraire et dénivélé



Itinéraire GRAVEL de 75 km / D+ 1250m

Odysée Champenoise GRAVEL

Chemin de gravel

☆ Enregistrer Modifier ▾

■ Modéré

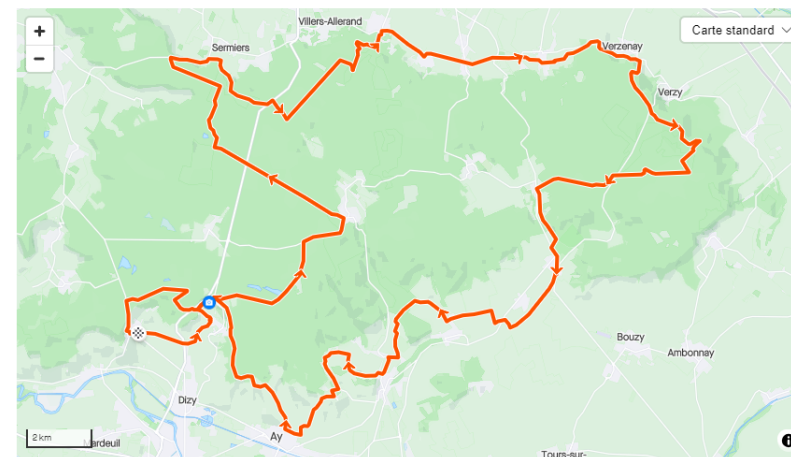
📍 74,65 km ⚡ 1264 m

🕒 4:15:58

départ / arrivée Parking Jard Kiedrich à Hautvillers

CRÉÉE PAR
Marc Bréda, OdysseeSportNature

Itinéraire et dénivélé



Dimanche 13 AVRIL 2025 – 9h00

RDV Parking Jard Kiedrich à 8h30 - Départ des randonnées à 9h00 précises

A l'arrivée, ravitaillement fourni par OSN de 13h00 à 14h30

Inscriptions jusqu'au jeudi 10 avril inclus ici : [Odyssees Champenoises](#)

